

















-  kataster stavb
-  zemljišče pod stavbo stanov. hiša nosilke KMG in njene družine
-  obstoječi zid pri predvideni stavbi
-  parcelne meje ZKN
-  obst. priključek na javno pot
-  obst. uvozi v stanovanjsko hišo
-  obst. vhodi v stan. hišo
-  prehod na kmetijske površine (obst. služnost)

-  obstoječi obod stavbnega zemljišča (izvorno območje lokacijske preveritve)
-  predlagano povečanje stasvbnega zemljišča (območje lokacijske preveritve)
-  okvira lokacija predvidene stavbe okvirne tlorisne dimenzije 10mX6m, višina do 6m
-  prevideni uvozi v načrtovano stavbo

**VAROVANA OBMOČJA IN VAROVALNI PASOVI NA OBMOČJU LP**  
 Območje LP kot tudi izvorno območje LP se nahajata na  
 na območju Natura 2000, Kras ID 3000267 in ID 500023  
 na ekološko pomembnem območju Kras ID 51100  
 na območju naravne vrednote Brestoviški dol, Suhi dol ob JZ robu Krasa,  
 evid. št. 356  
 na vodovarstvenem območju VB-4 (Brestovica), III. varstveni režim

-  rob varovalnega pasu državne ceste R3-616/1056 Gorjansko - Klariči
-  rob varovalnega pasu javne poti JP 676781

Grafi ni prikaz lokacijske preveritve je narisano na ZKN iz podatkov GURS. Podatki glede zazidane površine pobudnikove stanovanjske hize in glede poteka obstoje ega zidu so povzeti po skici geodetske meritve iz leta 2012.

	Studio ČRTA, arhitekt Blanka Šuler s.p. Ulica tolminskih puntarjev 4, 5000 Nova Gorica blanka.suler@t-2.si, 041 640 213	
ŠT. PROJEKTA	LP 01/2024	marec 2024
INVESTITOR		
VRSTA DOKUMENTACIJE	ELABORAT LOKACIJSKE PREVERITVE	
IME DOKUMENTACIJE	ZASELEK MOŽCI	
RISBA	GRAFIČNI PRIKAZ OBMOČJA LOKACIJSKE PREVERITVE	M 1:1000
ODG. PROSTORSKA NAČRTOVALKA	Blanka Šuler, univ.dipl.inž.arh., PA PPN ZAPS 0158	